


山西省自然资源厅

关于开展“山西省昔阳马郡头井田（平定段）区”自然资源确权登记的公告

（首次登记）

根据《自然资源部 财政部 生态环境部 水利部 国家林业和草原局关于印发〈自然资源统一确权登记暂行办法〉的通知》（自然资发〔2019〕116号）的规定，经初步审核，拟以山西省昔阳马郡头井田（平定段）区为自然资源登记单元予以登记，现予公告，公告期为2025年12月8日-2025年12月26日。

登记单元名称	山西省昔阳马郡头井田 （平定段）区		登记单元号	140000290000007	
空间范围 （坐落、四至描述）	坐落于山西省阳泉市平定县，晋中市昔阳县。北至阳泉市平定县张庄镇宁艾村、张庄村；东至阳泉市平定县张庄镇张庄村、土岭头村，晋中市昔阳县李家庄乡北南沟村；南至阳泉市平定县张庄镇下马郡头村，晋中市昔阳县李家庄乡北渡海村，乐平镇安平村；西至阳泉市平定县张庄镇南后峪村，晋中市昔阳县乐平镇毛家沟村。				
登记单元总面积 （公顷）	1796.26		储量估算范围面积 （公顷）	1796.26	
国家所有自然资源权属状况	所有权人	全民	自然资源自然状况	主要自然资源类型	单一矿产煤炭
	所有者职责履行主体	自然资源部			
	所有者职责代理履行主体	山西省人民政府		其他类型	

如有异议，请在公告期内向山西省自然资源厅递交书面异议材料及其证明材料

地 址：太原市万柏林区望景路3号

联系电话：0351-6164284

附 件：自然资源登记单元附图(扫二维码查看)

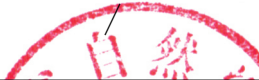


山西省自然资源厅

关于开展“山西省阳泉矿区平定县阳胜煤矿区”自然资源确权登记的公告

（首次登记）

根据《自然资源部 财政部 生态环境部 水利部 国家林业和草原局关于印发〈自然资源统一确权登记暂行办法〉的通知》（自然资发〔2019〕116号）的规定，经初步审核，拟以山西省阳泉矿区平定县阳胜煤矿区为自然资源登记单元予以登记，现予公告，公告期为2025年12月8日-2025年12月26日。

登记单元名称	山西省阳泉矿区平定县阳胜煤矿区		登记单元号	140000290000006	
空间范围 (坐落、四至描述)	坐落于山西省阳泉市平定县，晋中市昔阳县。北至阳泉市平定县张庄镇南阳胜村；东至阳泉市平定县张庄镇南阳胜村、南后峪村；南至阳泉市平定县张庄镇鸦洼村、范家掌村，晋中市昔阳县乐平镇毛家沟村、大杏庄村、崇家岭村；西至阳泉市平定县张庄镇范家掌村。				
登记单元总面积 (公顷)	1283.04		储量估算范围面积 (公顷)	1283.04	
国家所有自然资源权属状况	所有权人	全民	自然资源自然状况	主要自然资源类型	单一矿产煤炭
	所有者职责履行主体	自然资源部			
	所有者职责代理履行主体	山西省人民政府		其他类型	

如有异议，请在公告期内向山西省自然资源厅递交书面异议材料及其证明材料

地 址：太原市万柏林区望景路3号

联系电话：0351-6164284

附 件：自然资源登记单元附图(扫二维码查看)




山西省自然资源厅

关于开展“山西省阳泉矿区盂县上社井田”自然资源确权登记的公告

(首次登记)

根据《自然资源部 财政部 生态环境部 水利部 国家林业和草原局关于印发〈自然资源统一确权登记暂行办法〉的通知》(自然资发〔2019〕116号)的规定,经初步审核,拟以山西省阳泉矿区盂县上社井田为自然资源登记单元予以登记,现予公告,公告期为2025年12月8日-2025年12月26日。


登记单元名称	山西省阳泉矿区盂县上社井田		登记单元号	140000290000008	
空间范围 (坐落、四至描述)	坐落于山西省阳泉市盂县，晋中市寿阳县。北至阳泉市盂县南娄镇许家沟村；东至阳泉市盂县南娄镇陈家沟村；南至阳泉市盂县南娄镇陈家沟村、北上社村，晋中市寿阳县尹灵芝镇界石村、景尚林场龙潭林点，温家庄乡山底铺村；西至晋中市寿阳县解愁乡方山林场1。				
登记单元总面积 (公顷)	2231.43		储量估算范围面积 (公顷)	2231.43	
国家所有自然资源权属状况	所有权人	全民	自然资源自然状况	主要自然资源类型	单一矿产煤炭
	所有者职责履行主体	自然资源部		其他类型	
	所有者职责代理履行主体	山西省人民政府			

如有异议,请在公告期内向山西省自然资源厅递交书面异议材料及其证明材料

地 址:太原市万柏林区望景路3号

联系电话:0351-6164284

附 件:自然资源登记单元附图(扫二维码查看)




山西省自然资源厅


关于开展“山西省阳泉市孟家村阳煤五矿深部扩大区”自然资源确权登记的公告

(首次登记)

根据《自然资源部 财政部 生态环境部 水利部 国家林业和草原局关于印发〈自然资源统一确权登记暂行办法〉的通知》（自然资发〔2019〕116号）的规定，经初步审核，拟以山西省阳泉市孟家村阳煤五矿深部扩大区为自然资源登记单元予以登记，现予公告，公告期为2025年12月8日-2025年12月26日。

登记单元名称	山西省阳泉市孟家村阳煤五矿深部扩大区		登记单元号	140000290000005	
空间范围 (坐落、四至描述)	坐落于山西省阳泉市平定县、郊区，晋中市昔阳县、寿阳县。北至晋中市寿阳县尹灵芝镇景尚林场郭王庄林点、郭王庄村；东至阳泉市平定县张庄镇范家掌村；南至晋中市昔阳县沾尚镇新口上村、猛彪村、北头村、横河村；西至晋中市寿阳县尹灵芝镇景尚林场郭王庄林点、郭王庄村。				
登记单元总面积 (公顷)	9761.72		储量估算范围面积 (公顷)	9761.72	
国家所有自然资源权属状况	所有权人	全民	自然资源自然状况	主要自然资源类型	单一矿产煤炭
	所有者职责履行主体	自然资源部			
	所有者职责代理履行主体	山西省人民政府		其他类型	

如有异议，请在公告期内向山西省自然资源厅递交书面异议材料及其证明材料
地 址：太原市万柏林区望景路3号
联系电话：0351-6164284
附 件：自然资源登记单元附图(扫二维码查看)




山西省自然资源厅

关于开展“山西省阳泉市阳煤集团一矿（北头咀、济生井田）勘查区”

自然资源确权登记的公告（首次登记）

根据《自然资源部 财政部 生态环境部 水利部 国家林业和草原局关于印发〈自然资源统一确权登记暂行办法〉的通知》（自然资发〔2019〕116号）的规定，经初步审核，拟以山西省阳泉市阳煤集团一矿（北头咀、济生井田）勘查区为自然资源登记单元予以登记，现予公告，公告期为2025年12月8日-2025年12月26日。

登记单元名称	山西省阳泉市阳煤集团一矿（北头咀、济生井田）勘查区		登记单元号	140300290000002	
空间范围 (坐落、四至描述)	坐落于山西省阳泉市盂县、郊区、矿区。北至盂县南娄镇陈家沟村、王家湾村，路家庄镇苗家庄村、皇后村，郊区河底镇燕龛村；东至郊区平坦镇半坡村，河底镇曹家掌村；南至郊区平坦镇前庄村；西至盂县南娄镇陈家沟村，郊区旧街乡路家庄村、阳坡村。				
登记单元总面积 (公顷)	8351.90		储量估算范围面积 (公顷)	8351.90	
国家所有自然资源权属状况	所有权人	全民	自然资源自然状况	主要自然资源类型	单一矿产煤炭
	所有者职责履行主体	自然资源部			
	所有者职责代理履行主体	山西省人民政府		其他类型	

如有异议，请在公告期内向山西省自然资源厅递交书面异议材料及其证明材料

地 址：太原市万柏林区望景路3号

联系电话：0351-6164284

附 件：自然资源登记单元附图(扫二维码查看)



山西省自然资源厅

关于开展“山西省盂县车轮一带铁矿区”自然资源确权登记的公告

(首次登记)

根据《自然资源部 财政部 生态环境部 水利部 国家林业和草原局关于印发〈自然资源统一确权登记暂行办法〉的通知》(自然资发〔2019〕116号)的规定,经初步审核,拟以山西省盂县车轮一带铁矿区为自然资源登记单元予以登记,现予公告,公告期为2025年12月8日-2025年12月26日。

登记单元名称	山西省盂县车轮一带铁矿区		登记单元号	140322290000010	
空间范围 (坐落、四至描述)	坐落于山西省阳泉市盂县上社镇、北下庄乡。北至上社镇车轮村；东至北下庄乡箭河村；南至北下庄乡箭河村、上社镇车轮村；西至上社镇车轮村。				
登记单元总面积 (公顷)	1933.42		储量估算范围面积 (公顷)	2.74	
国家所有自然资源权属状况	所有权人	全民	自然资源自然状况	主要自然资源类型	单一矿产铁矿
	所有者职责履行主体	自然资源部			
	所有者职责代理履行主体	山西省人民政府		其他类型	/

如有异议,请在公告期内向山西省自然资源厅递交书面异议材料及其证明材料

地 址:太原市万柏林区望景路3号

联系电话:0351-6164284

附 件:自然资源登记单元附图(扫二维码查看)

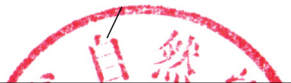


山西省自然资源厅

关于开展“山西省盂县西潘乡郑家岭冶镁白云岩矿区”自然资源确权登记的公告

(首次登记)

根据《自然资源部 财政部 生态环境部 水利部 国家林业和草原局关于印发<自然资源统一确权登记暂行办法>的通知》(自然资发〔2019〕116号)的规定，经初步审核，拟以山西省盂县西潘乡郑家岭冶镁白云岩矿区为自然资源登记单元予以登记，现予公告，公告期为2025年12月8日-2025年12月26日。

登记单元名称	山西省盂县西潘乡郑家岭冶镁白云岩矿区		登记单元号	140000290000010	
空间范围 (坐落、四至描述)	坐落于山西省阳泉市盂县，太原市阳曲县。北至太原市阳曲县杨兴乡杨兴东山林场、贾庄村，阳泉市盂县西潘乡西潘村；东至阳泉市盂县西潘乡西潘村、李庄村；南至阳泉市盂县西潘乡高庄村；西至阳泉市盂县西潘乡高庄村，太原市阳曲县杨兴乡杨兴东山林场。				
登记单元总面积 (公顷)	1719.37		储量估算范围面积 (公顷)	189.68	
国家所有自然资源权属状况	所有权人	全民	自然资源自然状况	主要自然资源类型	单一矿产 冶金用白云岩
	所有者职责履行主体	自然资源部			
	所有者职责代理履行主体	山西省人民政府		其他类型	

如有异议，请在公告期内向山西省自然资源厅递交书面异议材料及其证明材料

地 址：太原市万柏林区望景路3号

联系电话：0351-6164284

附 件：自然资源登记单元附图(扫二维码查看)

